










Legende

-  33.41 Fettwiese, artenarm
-  35.62 Ausdauernde Ruderalvegetation trockenwarmer Standorte
-  35.64 Grasreiche ausdauernde Ruderalvegetation
-  41.10 Feldgehölz
-  42.20 Gebüsch mittlerer Standorte
-  45.30 Einzelbäume
-  60.20 Straße
-  Geschützte Biotope (§ 30 BNatSchG)
-  Grenze des räumlichen Geltungsbereiches (§ 9 Abs.7 BauGB)



STADTENTWICKLUNG
ZUKUNFT GESTALTEN

88279 Amtzell Fohlenweide 41 Tel. 07520/96666-0
88046 Friedrichshafen Otto-Lilienthal-Str.4 Tel. 07541/38875-0 info@zm-stadtentwicklung.de

<p>"Bahnbrücke Rugetsweiler" Stadt Aulendorf Umweltbericht Anlage 1 Bestandsplan</p>	<p>PROJEKT ZMS-10006-001 MASSNAHME ZMS-18-A101 BEARBEITET 11.04.2019 sihi</p>
	<p>Maßstab 1:1000</p>