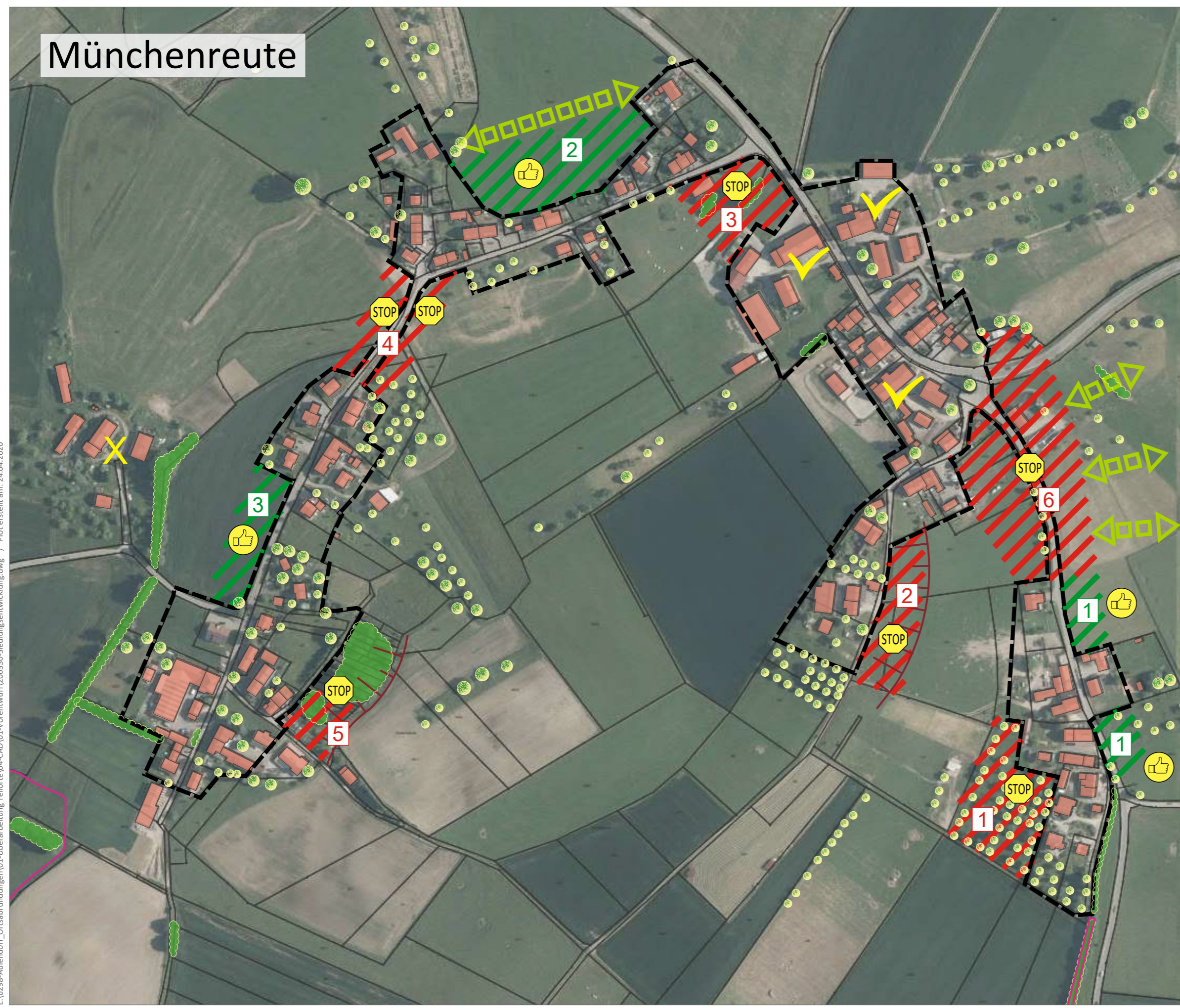












Münchenreute



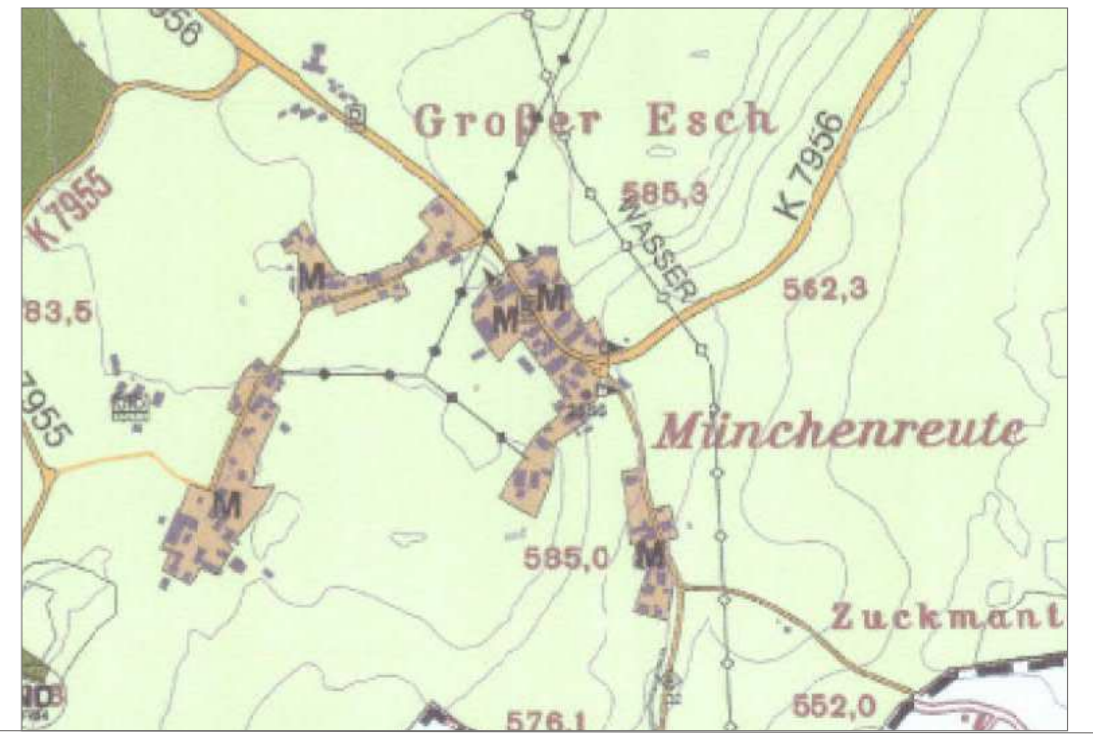
Legende

-  Außenbereichssatzung nach §35 Abs. 6 mit Baufelder
-  Grünstrukturen
-  prägende Hangkante
-  Siedlungsentwicklung geeignet
-  keine Siedlungsentwicklung
-  Gebäude Bestand
-  aktiver Landwirtschaftsbetrieb
-  aufgegebenener Landwirtschaftsbetrieb
-  amtlich kartiertes Biotop

Planung

- Ergänzung Einbeziehungssatzung / ggf. Bebauungsplan
-  Eingrünung

Ausschnitt Flächennutzungsplan



L:\6298-Aulendorf_Ortsabrundungen\01-Überarbeitung Teilorte\04-CAD\01-Vorentwurf\200330-Siedlungsentwicklung.dwg / Plot erstellt am: 24.04.2020