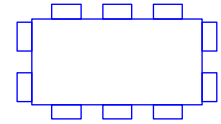

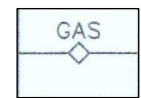
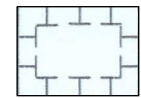

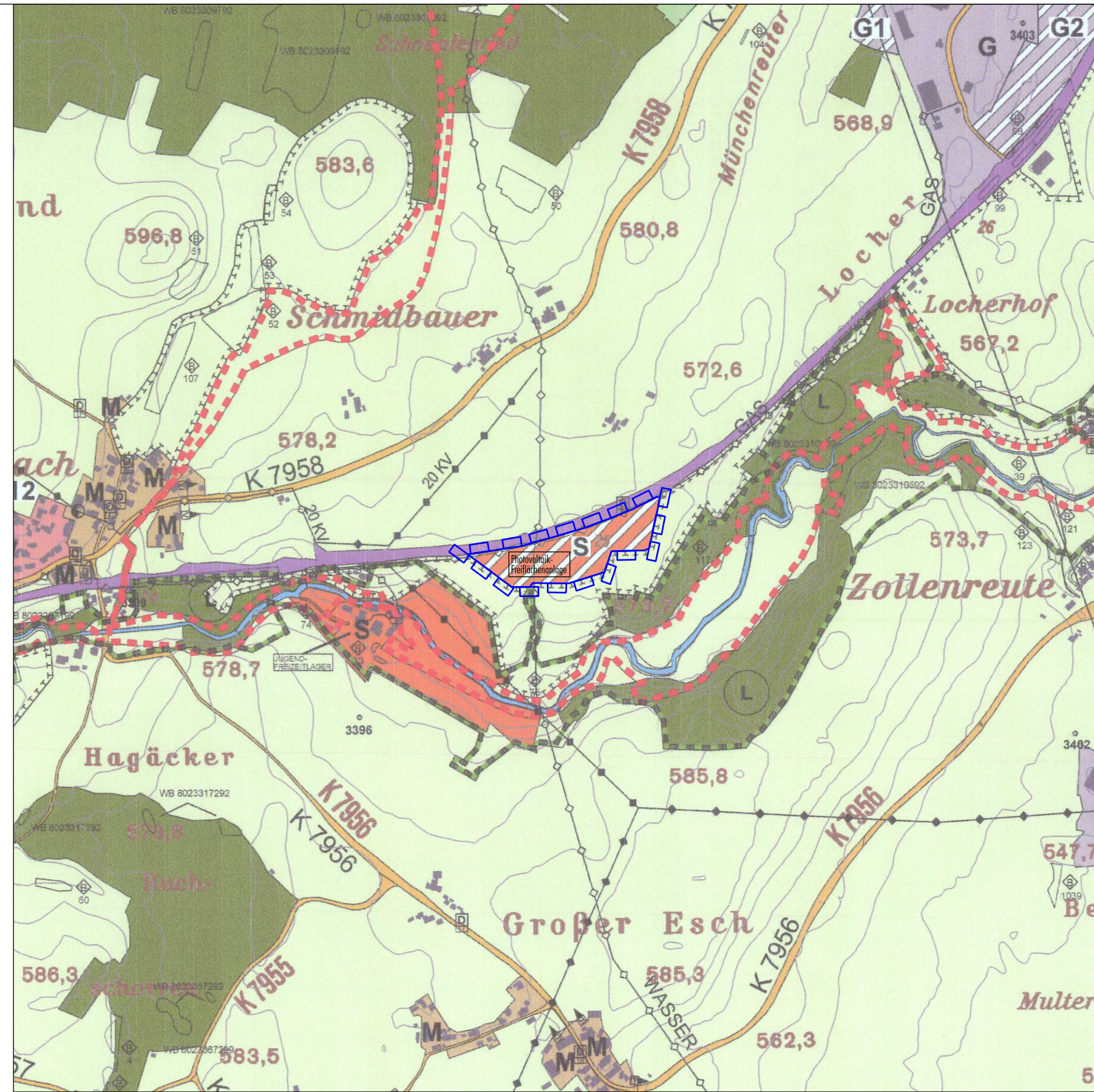


Stand vor der Änderung des Flächennutzungsplanes

Zeichenerklärung vor der Änderung:

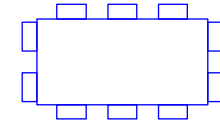

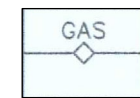
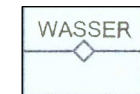
-  Änderungsgeltungsbereich
-  Flächen für die Landwirtschaft
-  Gasleitung (Erdgas, Ferngas) unterirdisch (Bestand)
-  potentielle Ausgleichsfläche
-  Wasserleitung unterirdisch (Bestand)

M 1: 10.000

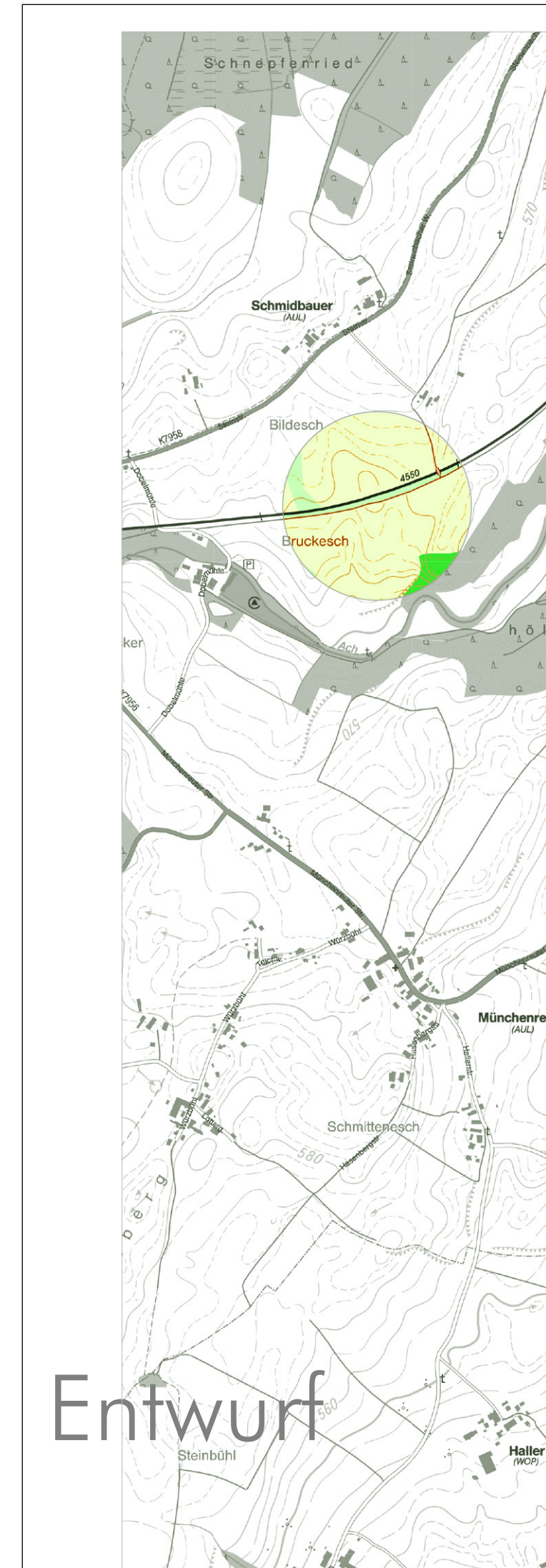


Änderung des Flächennutzungsplanes im Bereich des vorhabenbezogenen Bebauungsplanes "Photovoltaik-Freiflächenanlage Gewann Buchhölzle"

Zeichenerklärung nach der Änderung:

-  Änderungsgeltungsbereich
-  Sonderbauflächen (Planung)
Nutzungsspezifikation:
siehe Planeintrag
-  Gasleitung (Erdgas, Ferngas) unterirdisch (Bestand)
-  Wasserleitung unterirdisch (Bestand)

0 200 400 600 800 1000 1200 1400 1600 1800 2000m



Fassung 30.06.2021
Sieber Consult GmbH
www.sieberconsult.eu

Stadt Aulendorf
Änderung des Flächennutzungsplanes
im Bereich des vorhabenbezogenen Bebauungsplanes
"Photovoltaik-Freiflächenanlage Gewann Buchhölzle"

N