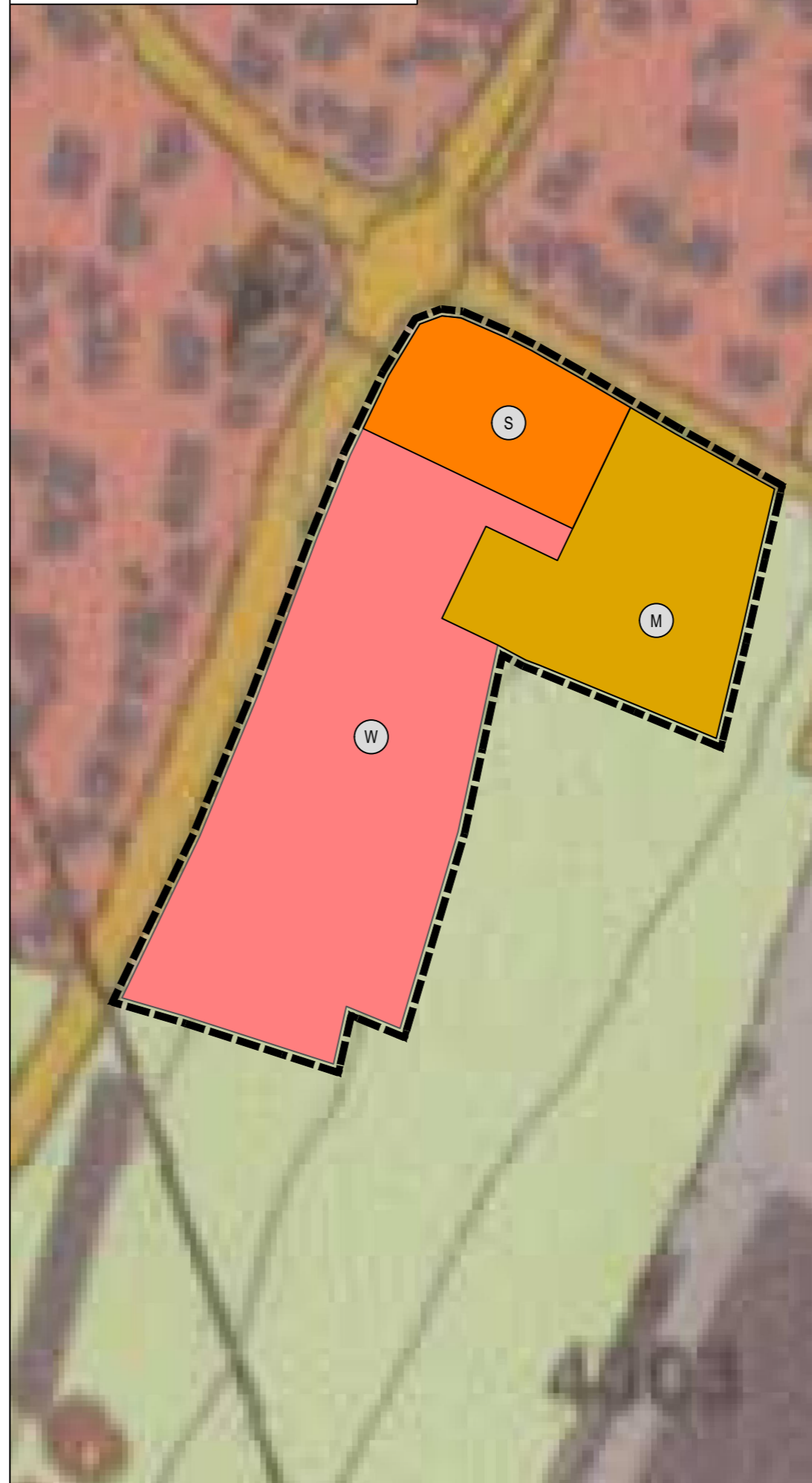


Stand vor der Änderung des
Flächennutzungsplans

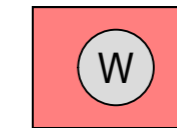


Änderung des Flächennutzungsplans im
Bereich des Bebauungsplans "Auf der Steige Südost"
und der örtlichen Bauvorschriften hierzu

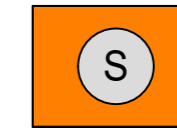


Legende

Art der baulichen Nutzung
(§ 5 Abs.2 Nr.1 des Baugesetzbuches -BauGB-, § 1 der
Baunutzungsverordnung -BauNVO-)



Wohnbauflächen



Sonderbauflächen




Gemischte Bauflächen

Flächen für die Landwirtschaft und Wald
(§ 5 Abs.2 Nr.9 und Abs.4 BauGB)



Flächen für die Landwirtschaft

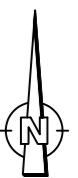
Sonstige Planzeichen



Grenze des Änderungsgeltungsbereichs



meixner[®]
Stadtentwicklung



88046 Friedrichshafen Otto-Lilienthal-Str. 4 T. 07541/38875-0 M. info@meixner-stadtentwicklung.de

Änderung des Flächennutzungsplans im Bereich des Bebauungsplans "Auf der Steige Südost" Entwurf vom 03.05.2023	PROJEKT MASSNAHME BEARBEITET	MXS-11446-001 MXS-22-019 03.05.2023 MAFU/SONT
--	------------------------------------	--

Auftraggeber:
Stadt Aulendorf

Maßstab (maßstabslos)