



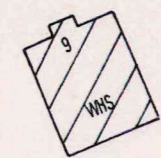
WA  
 2 WO  
 ED  
 GRZ 0,35  
 SD DN  
 37°-42°

I  
 0  
 35 GFZ 0,35  
 TH max  
 2° 3,25m

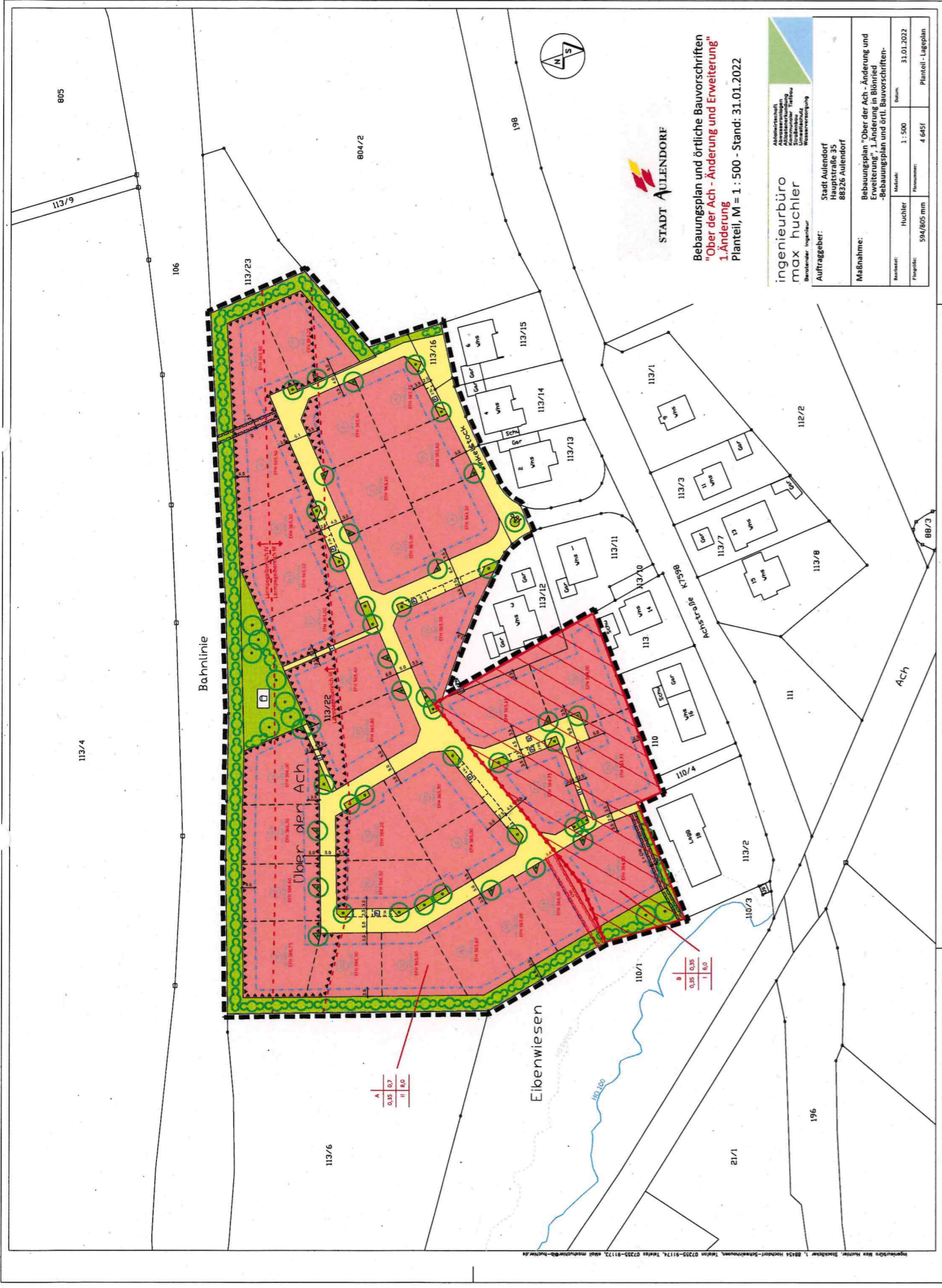
GELTUNGSBEREICH  
 DES BEBAUUNGSPLANES  
 "OBER DER ACH"  
 DER GEMEINDE BLÖNRIED  
 VOM 12. 09. 1969

ACHSTRASSE

K7958







**Bebauungsplan und örtliche Bauvorschriften**  
**"Ober der Ach - Änderung und Erweiterung"**  
 1. Änderung  
 Planenteil, M1 = 1 : 500 - Stand: 31.01.2022

ingenieurbüro  
**max huchler**

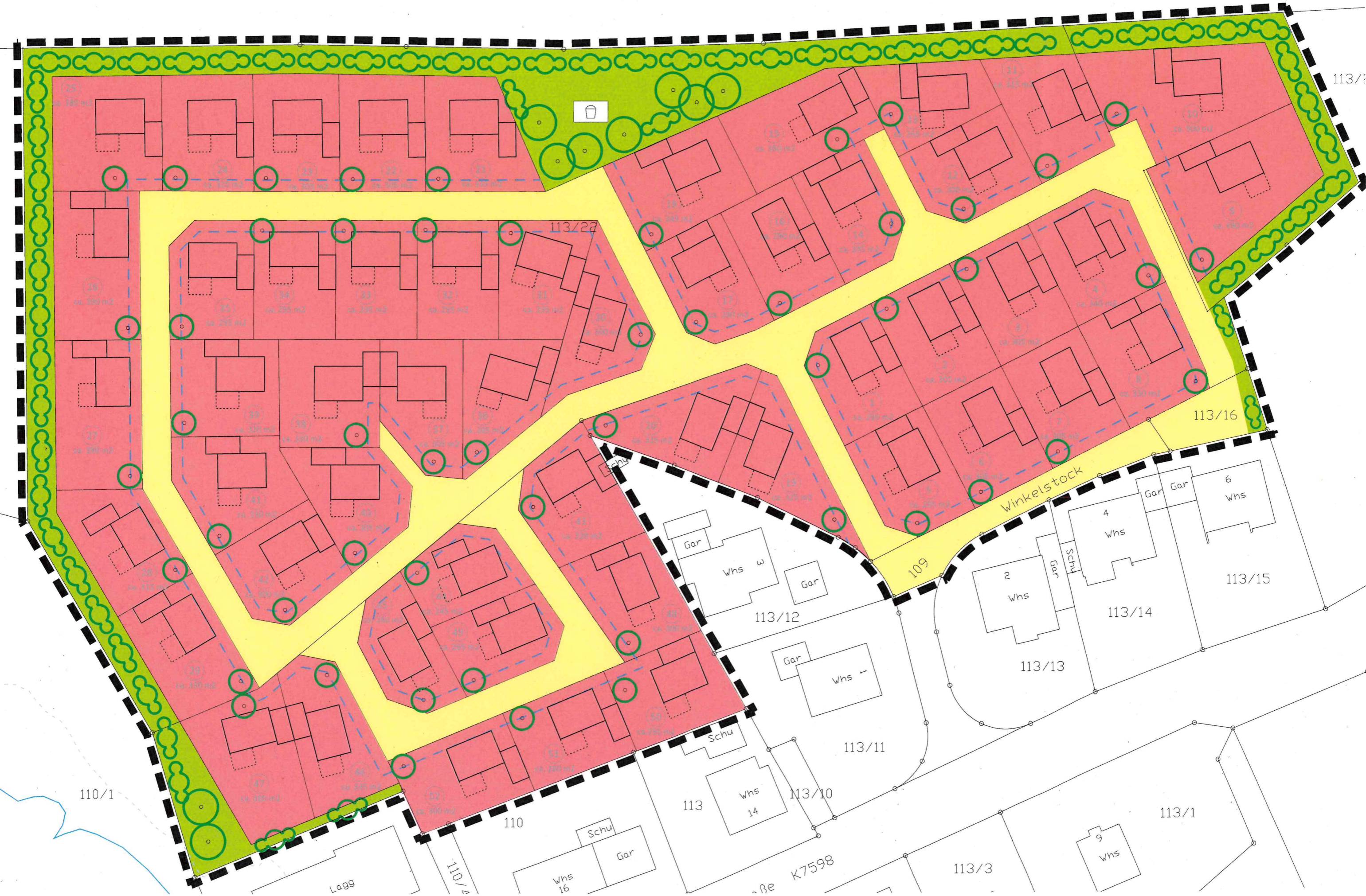
Berater: Ingenieur  
 Auftragsgeber: Stadt Aulendorf  
 Hauptstraße 35  
 88326 Aulendorf

Maßnahme: **Bebauungsplan "Ober der Ach - Änderung und Erweiterung", 1. Änderung in flächen-  
 -bebauungsplan und örtl. Bauvorschriften-**

Reihe:	Hochblätter	Maßstab:	1 : 500	Blatt:	31.01.2022
Format:	594/805 mm	Flächeninhalt:	4 645f	Planart:	Planteil - Lageplan

ingenieurbüro max huchler, Stadlerstr. 1, 88324 Aulendorf, Sigmaringen, Telefon 07355-91174, Telefax 07355-91173, eMail max.huchler@mh-10474.de





113/1

113/16

113/15

113/14

113/13

113/11

113/12

113/10

113

113/1

113/3

110/1

110

110/4

Lagg

Be K7598

Winkelstock

109



Schu

Gar

Whs 16

Whs 14

Gar

Whs

Whs w

Gar

Gar

Gar

Whs 6

Whs 4

Gar

Schu

Whs 2

Whs 4

Whs 9





<b>ingenieurbüro max huchler</b> Beratender Ingenieur		Abfallwirtschaft Abwasseranlagen Altlastenerkundung Kommunaler Tiefbau Straßenbau Umweltschutz Wasserversorgung
<b>Auftraggeber:</b> Stadt Aulendorf Hauptstraße 35 88326 Aulendorf		
<b>Maßnahme:</b> Bebauungsplan "Ober der Ach - Änderung und Erweiterung", 1. Änderung in Blönrried - Bebauungskonzept -		
<b>Bearbeitet:</b> Huchler	<b>Maßstab:</b> 1 : 500	<b>Datum:</b> 10.11.2023
<b>Plangröße:</b> 594/805 mm	<b>Plannummer:</b> 5 055	<b>Lageplan</b>