

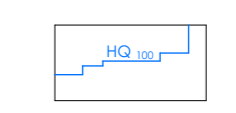
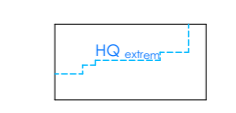
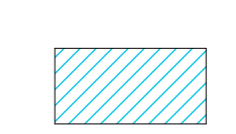


Legende und Erklärung der Zeichnungselemente

-  Abgrenzung Geltungsbereich
Abgrenzungssatzung gem. § 34(4)Nr.1 BauGB
"Tannweiler"
-  Geltungsbereich Einbeziehungsatzung
gem. § 34(4) Nr.3 BauGB
"Tannweiler" vom 24.01.2022

Nachrichtliche Übernahmen gem. § 9 (1) 6 BauGB

-  Anschlaglinie Überflutungsflächen bei HQ₁₀₀
-  Anschlaglinie Überflutungsflächen bei HQ_{extrem}
-  Gewässerrandstreifen 10 m



STADT AULENDORF
 LANDKREIS RAVENSBURG
 ABGRENZUNGSATZUNG
 GEM. § 34 ABS. 4 NR. 1 BAUGB
"TANNWEILER"
 ENTWURF ZEICHNERISCHER TEIL
 M 1: 1000
 GEFERTIGT 15.04.2025